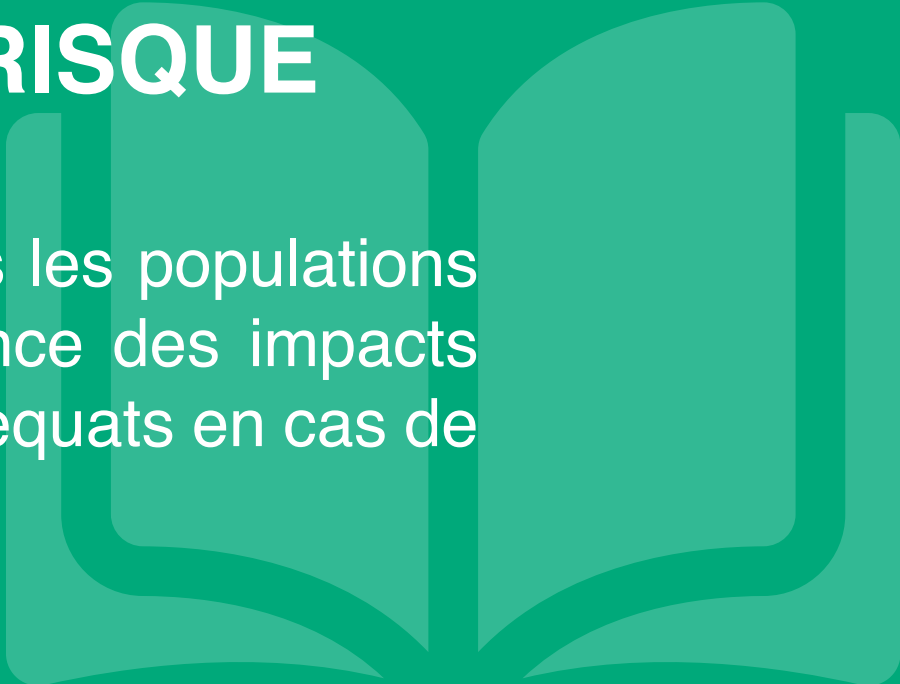


AXE 1

AMÉLIORATION DE LA CONNAISSANCE ET DE LA CONSCIENCE DU RISQUE

Sensibiliser aux risques auxquels les populations sont exposées, prendre conscience des impacts et adopter les comportements adéquats en cas de crise



AXE 1

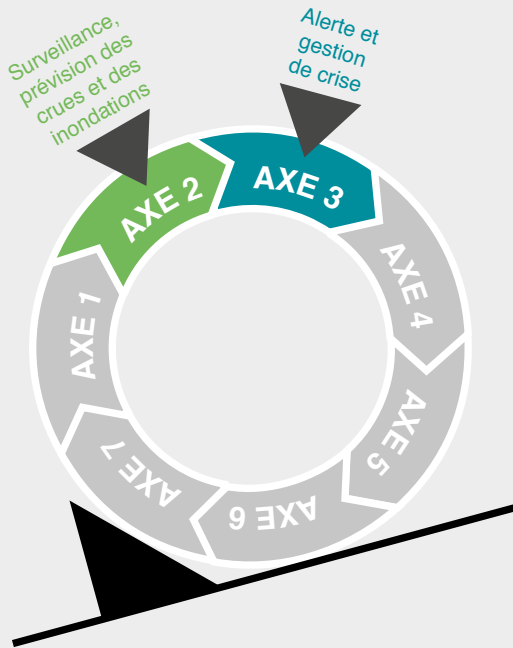
AMÉLIORATION DE LA CONNAISSANCE ET DE LA CONSCIENCE DU RISQUE



- 1.1. Pose de repères et totems de crues
- 1.2. Sensibilisation des élus à la connaissance et la gestion du risque inondation
- 1.3. Création de moyens et mise en place d'actions pédagogiques à destination du jeune public
- 1.4. Création d'un observatoire de la Loire, de ses affluents et du risque inondation
- 1.5. Création d'une maison témoin résiliente
- 1.6. Sensibiliser, informer, former, acculturer la population
- 1.7. Sensibilisation des acteurs économiques
- 1.8. Création d'un site internet dédié à la Stratégie Locale de Gestion du Risque Inondation



TRANSVERSALITÉ DE L'ACTION AVEC LES AUTRES AXES DU PAPI



RANG DE PRIORITÉ RELATIVE



ACTION 1.1. POSE DE REPÈRES ET TOTEMS DE CRUES

OBJECTIF STRATÉGIQUE

Rendre plus averties et autonomes les populations

OBJECTIFS OPÉRATIONNELS

- Actualiser le recensement des repères et échelles de crue
- Renforcer la visibilité
- Systématiser l'installation de repères de crues sur l'ensemble du territoire

DESSCRIPTIF DE L'ACTION

1.1.1. Visibilité

Etude des repères de crue existants (référencés sur site Service de Prévision des Crues) et de leur mise en visibilité du public

1.1.2. Fiabilité

Appréciation de la fiabilité des laisses récentes et repères historiques (de la pertinence hydraulique des niveaux) en lien avec le Service de Prévision des Crues (*voir Fiche Action n°2.1. : Exploiter, valoriser la connaissance historique et/ou de terrain des acteurs locaux*)

1.1.3. Charte graphique et déclinaisons

Conception d'une charte graphique

1.1.4. Analyse de projet

Analyse de la faisabilité administrative pour les projets d'implantation (bâtiment de France, accords propriétaires...)

1.1.5. Installation

Programmation d'installation (hiérarchisation et sélection des sites d'implantation) de repères de crues et de totems dans des lieux pertinents (lieux de passage visibles des communes et de totems le long des chemins de randonnée et des voies de la Loire et du Cher à vélo).

1.1.6. Communication

Action de communication sur les repères de crue :

- appel à l'identification de laisses de crue récentes
- cartographie ...



ACTION 1.1.



TERRITOIRE(S) CONCERNÉ(S)

- Territoire à Risque Important d'Inondation
- Communes de Tours Métropole Val de Loire et Touraine-Est Vallées



PUBLIC(S) CONCERNÉ(S)

- Tours Métropole Val de Loire
- Touraine-Est Vallées



MAÎTRE(S) D'OUVRAGE DE L'ACTION

- Tours Métropole Val de Loire
- Touraine-Est Vallées



PARTENAIRES

- Services de l'Etat :
Direction Régionale de l'Environnement de l'Aménagement et du Logement Service de Prédiction des Crues
- Etablissement Public Loire
- Syndicats de rivière
- Communes
- Habitants
- Architecte Bâtiment de France
- Association d'usagers



PLAN DE FINANCEMENT MONTANT ESTIMÉ

ACTION N°1.1.3.
10 000 € TTC

RÉPARTITION :

- 50 % Tours Métropole Val de Loire, Touraine-Est Vallées
- 50 % Etat - Fond de Prévention Risques Naturels Majeurs

ACTION N°1.1.5.
INSTALLATION :
100 000 € TTC

RÉPARTITION :

- 50 % Tours Métropole Val de Loire, Touraine-Est Vallées
- 50 % Etat - Fond de Prévention Risques Naturels Majeurs

ESTIMATION TEMPS DE TRAVAIL :

0,05 Equivalent Temps Plein

CALENDRIER

	2019	2020	2021	2022	2023	2024
1.1.1.	■					
1.1.2.	■					
1.1.3.	■					
1.1.4.		■	■	■	■	■
1.1.5.			■	■	■	■
1.1.6.			■	■	■	■

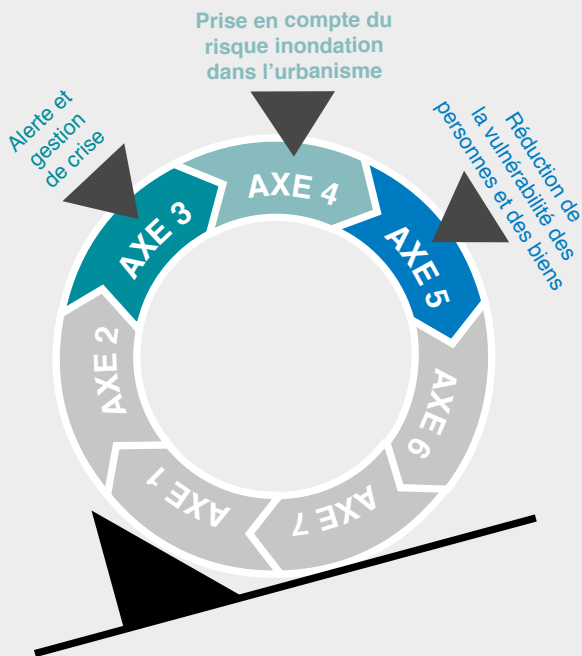


INDICATEURS DE SUIVI ET D'ÉVALUATION

- Nombre de nouveaux repères de crues et de totems installés
- Nombre de repères remis en visibilité
- Nombre de communes équipées de repères et totems



TRANSVERSALITÉ DE L'ACTION AVEC LES AUTRES AXES DU PAPI



RANG DE PRIORITÉ RELATIVE



ACTION 1.2.

SENSIBILISATION DES ÉLUS À LA CONNAISSANCE ET LA GESTION DU RISQUE INONDATION

OBJECTIF STRATÉGIQUE

Fédérer un système d'acteurs

OBJECTIFS OPÉRATIONNELS

Informer et former régulièrement sur la connaissance de l'aléa, le réseau d'acteurs, les actions de gestion (prévision, prévention, protection, solidarité), la réduction de la vulnérabilité au risque inondation.

DESCRIPTIF DE L'ACTION

1.2.1. Etat de réalisation

Présentation annuelle de l'état de réalisation du PAPI devant les instances de gouvernances

1.2.2. Document d'information

Conception et réalisation d'un document d'information des élus

1.2.3. Session annuelle

Organisation de sessions annuelles de sensibilisation des élus (Entretien du lit, ruissellement pluvial, prévision et annonce de crues, outils et gestion de crise, information de la population, urbanisme et prévention des inondations, responsabilité juridique, solidarité, etc.) en s'appuyant sur les retours d'expérience et réalisations de structures existantes

1.2.4. Formation et sensibilisation

Offre de formation spécialisée à destination des élus : séminaire Etablissement Public Loire entre porteurs de Programme d'Action de Prévention des Inondations, Réseau PAPI...

1.2.5. Visite de terrain

Organisation de visites de terrain spécifique : travaux, digues, ouvrages, etc. en s'appuyant sur les retours d'expérience et réalisations de structures existantes



ACTION 1.2.



TERRITOIRE(S) CONCERNÉ(S)

- Territoire à Risque Important d'Inondation
- Communes de Tours Métropole Val de Loire et Touraine-Est Vallées



PUBLIC(S) CONCERNÉ(S)

- Elus



MAÎTRE(S) D'OUVRAGE DE L'ACTION

- Tours Métropole Val de Loire
- Touraine-Est Vallées



PARTENAIRES

- Services de l'Etat
- Etablissement Public Loire
- Centre Européen de Prévention du Risque Inondation
- Haut Comité Français pour la Défense Civile
- Association des Maires
- Association des Communautés de France
- Autres organismes de formation



PLAN DE FINANCEMENT MONTANT ESTIMÉ

**ACTION N°1.2.2.
DOCUMENT D'INFORMATION**

**ACTION N°1.2.3.
SESSION ANNUELLE**

**ACTION N°1.2.4.
FORMATION**

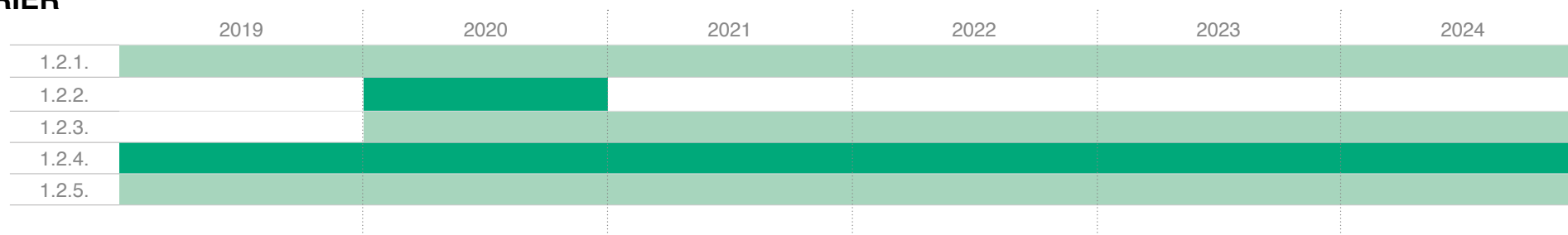
**ACTION N°1.2.5.
VISITE TERRAIN**

20 000 € TTC

RÉPARTITION :

- 50 % Tours Métropole Val de Loire, Touraine-Est Vallées
- 50 % Etat - Fond de Prévention Risques Naturels Majeurs

CALENDRIER

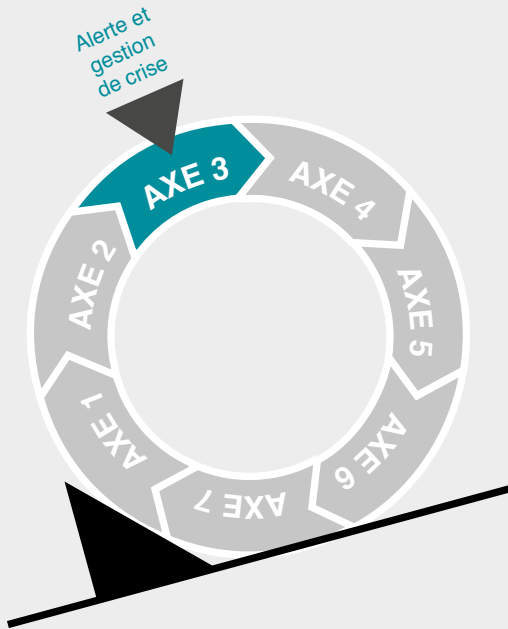


INDICATEURS DE SUIVI ET D'ÉVALUATION

- Nombre de jours de formation
- Nombre d'élus participants et pourcentage par rapport au nombre d'élus chaque année
- Nombre de nouveaux élus participants
- Nombre de documents diffusés



TRANSVERSALITÉ DE L'ACTION AVEC LES AUTRES AXES DU PAPI



RANG DE PRIORITÉ RELATIVE



ACTION 1.3.

CRÉATION DE MOYENS ET MISE EN PLACE D' ACTIONS PÉDAGOGIQUES À DESTINATION DU JEUNE PUBLIC

OBJECTIF STRATÉGIQUE

Rendre plus averties et autonomes les populations

OBJECTIFS OPÉRATIONNELS

- Développer une culture du fleuve et une culture du risque chez les plus jeunes
- Sensibiliser et améliorer les connaissances auprès du public scolaire
- Créer des parcours pédagogiques « laisses et repères de crues, digues, autres ouvrages et biodiversité »

DESSCRIPTIF DE L'ACTION

1.3.1. Ateliers scolaires

Conception et mise en œuvre d'ateliers scolaires dédiés en s'appuyant sur les retours d'expérience et réalisations de structures existantes

1.3.2. Malette pédagogique

Conception d'une malette pédagogique comprenant :

- un livret pédagogique avec lexique
- des cartes à compléter illustrant la problématique des inondations
- une affiche représentant le bassin versant de la Loire
- un DVD consacré aux inondations et retraçant l'histoire ancienne et récente des inondations en Touraine
- des exercices de préparation à la mise en sécurité des fiches consacrées à la vie en temps de crise

• des carnets de terrain (guides des parcours selon le niveau des élèves et les thématiques abordées : Plan de Prévention du Risque Inondation, Document d'Information Communal sur les Risques Majeurs, Plan Communal de Sauvegarde, Plan Familial de Mise en Sécurité, lits du fleuve, ripisylve, écosystème, action de l'homme, pluviométrie, phénomènes océanique et cévenole, les enjeux, la prévention, etc.)

1.3.3. Circuit sur le terrain

Organisation de circuits thématiques sur le terrain

1.3.4. Jeu de simulation

Création d'un jeu de simulation « habitants ou professionnels avant, pendant et après la crue, quelles décisions ? »

1.3.5. Exposition

Mise à disposition des établissements scolaires de l'exposition consacrée au risque d'inondation et utilisation de l'espace pédagogique du Centre d'Interprétation de l'Architecture et du Patrimoine (voir Fiche Action n°1.4. Création d'un observatoire de la Loire, de ses affluents et du risque inondation)



ACTION 1.3.



TERRITOIRE(S) CONCERNÉ(S)

- Territoire à Risque Important d'Inondation
- Communes limitrophes



PUBLIC(S) CONCERNÉ(S)

- Etablissements scolaires et de formation
- Structures périscolaires et de loisirs



MAÎTRE(S) D'OUVRAGE DE L'ACTION

- Tours Métropole Val de Loire
- Touraine-Est Vallées



PARTENAIRES

- Services de l'Etat :
Education nationale et Canopé
- Communes
- Enseignants
- Animateurs périscolaires
- Service commun métropolitain d'Education à l'Environnement
- Maison de Loire
- Associations



PLAN DE FINANCEMENT MONTANT ESTIMÉ

**ACTION N°1.3.2.
MALETTE PÉDAGOGIQUE :**
40 000 € TTC

RÉPARTITION :

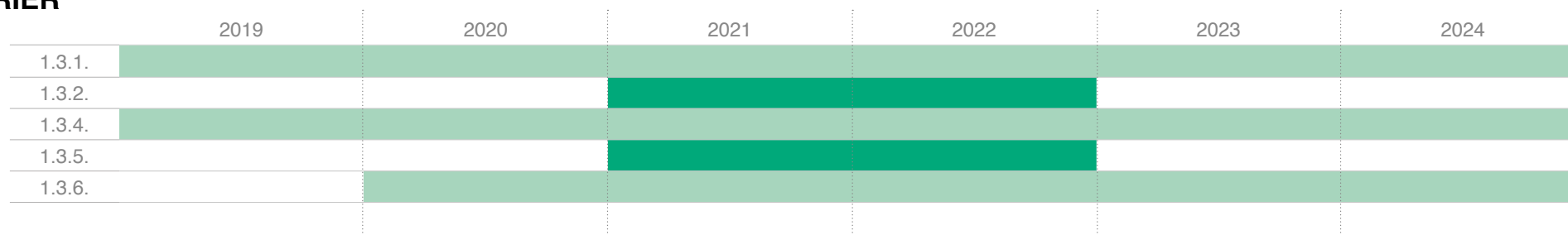
- 50 % Tours Métropole Val de Loire, Touraine-Est Vallées
- 50 % Etat - Fond de Prévention Risques Naturels Majeurs

**ACTION N°1.3.3.
CIRCUIT TERRAIN :**
20 000 € TTC

RÉPARTITION :

- 50 % Tours Métropole Val de Loire, Touraine-Est Vallées
- 50 % Etat - Fond de Prévention Risques Naturels Majeurs

CALENDRIER

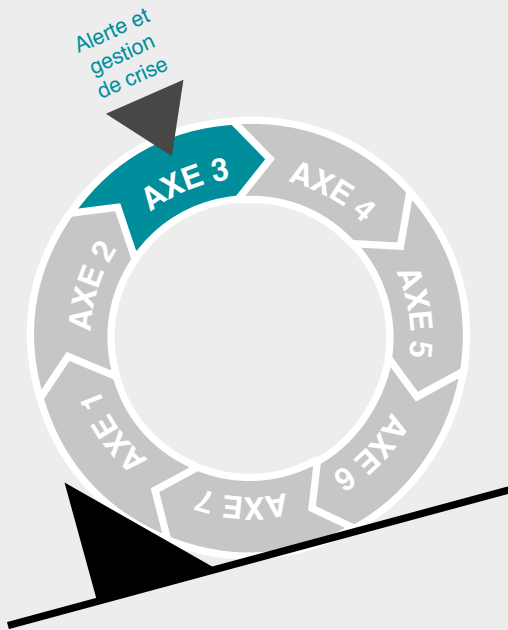


INDICATEURS DE SUIVI ET D'ÉVALUATION

- Nombre d'utilisation de la mallette pédagogique et du jeu de simulation
- Volume d'ateliers organisés annuellement
- Nombre de parcours réalisés
- Nombre et pourcentage d'élèves ayant suivi ces activités



TRANSVERSALITÉ DE L'ACTION AVEC LES AUTRES AXES DU PAPI



RANG DE PRIORITÉ RELATIVE



ACTION 1.4.

CRÉATION D'UN OBSERVATOIRE DE LA LOIRE, DE SES AFFLUENTS ET DU RISQUE INONDATION

OBJECTIF STRATÉGIQUE

Rendre plus averties et autonomes les populations et professionnels

OBJECTIFS OPÉRATIONNELS

- Centraliser, valoriser la connaissance
- Diffuser la connaissance auprès du grand public
- Développer la conscience du risque
- Approfondir la connaissance du fleuve et du risque

DESRIPTIF DE L'ACTION

1.4.1. Base de données

Constitution et animation d'une base de données ouverte et centralisant l'ensemble des ressources sur le risque inondation et permettant le pilotage de la Stratégie Locale de Gestion du Risque Inondation, la mise en œuvre du Programme d'Action de Prévention des Inondations, qui regroupe :

- Documentations historiques et réglementaires,
- Etudes, recherches,
- Cartographies et données géolocalisées,
- Interaction avec des bases existantes : observatoire des risques naturels, Base de Données Historiques des Inondations, VIGICRUE,
- Données de gestion du risque, existantes et en construction

1.4.2. Base de données ouverte

Mise à disposition de cette base de données auprès de tous les publics

1.4.3. Observatoire

Création d'un lieu dédié à la connaissance et l'observation de la Loire et du risque inondation

- ▶ Valorisation des données
- ▶ Accueil du public dans le cadre de la création d'un Centre d'Interprétation de l'Architecture et du Patrimoine intégrant un volet connaissance de la Loire et du risque inondation :
 - Géologie
 - Ecologie du fleuve
 - Hydromorphologie
 - Dynamique du fleuve
 - Evènements historiques (crues...)
 - Histoire de l'aménagement du fleuve
 - Historique des usages
 - Outils de gestion du risque existants, lien vers l'exposition itinérante Stratégie Locale de Gestion du Risque Inondation
- ▶ Création d'un espace permanent d'exposition :

Avec différents supports :

 - pédagogiques
 - numériques
 - multimédia
 - exposition
 - maquette
 - Accueil du public avec animation, ateliers,
 - Espace pédagogique pour les scolaires
- ▶ Création d'un centre de ressources et de recherche, destiné aux professionnels (chercheurs, aménageurs, urbanistes, architectes, écologues,...)
- ▶ Création d'un espace partagé de travail dédié à ces professionnels

Organisation de conférences



ACTION 1.4.



TERRITOIRE(S) CONCERNÉ(S)

- Territoire à Risque Important d'Inondation



PUBLIC(S) CONCERNÉ(S)

- Elus
- Grand public
- Chercheurs / Professionnels



MAÎTRE(S) D'OUVRAGE DE L'ACTION

- Tours Métropole Val de Loire
- Touraine-Est Vallées



PARTENAIRES

- Services de l'Etat : Direction Régional des Affaires Culturelles, Direction Départementale des Territoires
- Université (Centre d'Etude Supérieure et de la Renaissance :
- programmes intelligence des patrimoines)
- Etablissement Public Loire
- Mission Val de Loire
- Ville de Tours
- Maison de la Loire



PLAN DE FINANCEMENT MONTANT ESTIMÉ

ACTION N°1.4.1. BASE DE DONNÉES

ACTION N°1.4.2. BASE DE DONNÉES OUVERTES

ACTION N°1.4.3. OBSERVATOIRE 200 000 € TTC

ESTIMATION TEMPS DE TRAVAIL :


- 50 000 € TTC**
- RÉPARTITION :
- 50 % Tours Métropole Val de Loire, Touraine-Est Vallées
 - 50 % Etat - Fond de Prévention Risques Naturels Majeurs

RÉPARTITION :

- 50 % Tours Métropole Val de Loire, Touraine-Est Vallées
- 50 % Etat - Fond de Prévention Risques Naturels Majeurs

- 0,1 Equivalent Temps Plein pour actions 1 Base de données et 2 Base de données ouvertes
- 2x0,5 Equivalent Temps Plein action 3 Observatoire

CALENDRIER

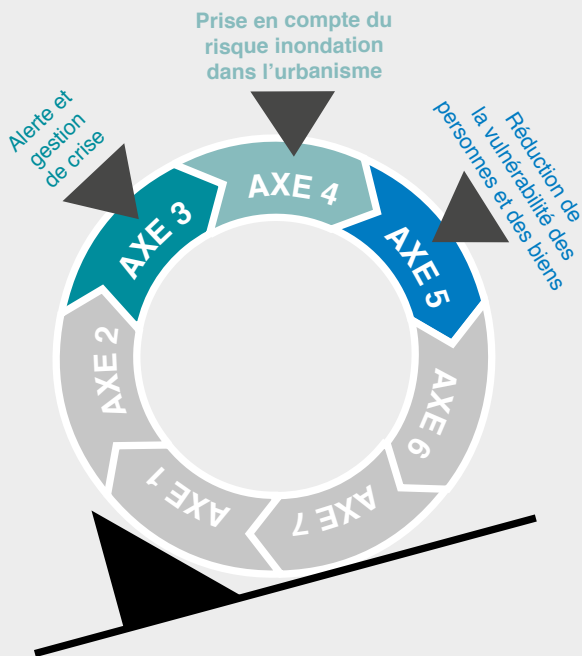


INDICATEURS DE SUIVI ET D'ÉVALUATION

- Alimentation et utilisation de la base de données : trafic généré.
- Nombre de visiteurs accueillis dans le Centre d'Interprétation de l'Architecture et du Patrimoine
- Pourcentage de public scolaire accueilli
- Nombre d'utilisateur du centre de ressources



TRANSVERSALITÉ DE L'ACTION AVEC LES AUTRES AXES DU PAPI



RANG DE PRIORITÉ RELATIVE



ACTION 1.5.

CRÉATION D'UNE MAISON TÉMOIN RÉSILIENTE

OBJECTIF STRATÉGIQUE

Rendre plus averties et autonomes les populations

OBJECTIFS OPÉRATIONNELS

- Sensibiliser la population et les professionnels sur la nécessaire adaptation des habitations au Risque Inondation
- Valoriser les bonnes pratiques en matière de construction pour :
 - mettre en sécurité les occupants,
 - réduire les dommages,
 - réduire le délai de retour dans l'habitation.

DESCRIPTIF DE L'ACTION

1.5.1. Lieu

Choix d'un lieu et d'une construction existante en zone inondable, acquisition, définition du programme de travaux

1.5.2. Création

Création de la maison résiliente selon le référentiel de travaux de prévention et avec scénographie des éléments constructifs

- Valorisation des méthodes en période de travaux
- Animation autour des travaux de réhabilitation

1.5.3. Animation

Animation autour de la maison :

- Visite de la maison par des professionnels, des scolaires,
- Exposition d'autres exemples de constructions résilientes,
- Mise en situation de survenance du risque inondation,
- Démonstration des techniques innovantes de rénovation et construction neuves – extension de la maison résiliente. (voir Fiche Action n°4.1. Agir sur la construction neuve)



ACTION 1.5.



TERRITOIRE(S) CONCERNÉ(S)

- Territoire à Risque Important d'Inondation
- Communes de Tours Métropole Val de Loire et Touraine-Est Vallées



PUBLIC(S) CONCERNÉ(S)

- Population
- Scolaires
- Professionnels / Centre de formation du secteur du bâtiment



MAÎTRE(S) D'OUVRAGE DE L'ACTION

- Tours Métropole Val de Loire
- Touraine-Est Vallées



PARTENAIRES

- Agence Locale de l'Energie
- Agence d'Urbanisme de Tours
- Architectes
- Professionnels du bâtiment
- Chambre des métiers
- Chambre syndicale du bâtiment
- Maison de la Loire



PLAN DE FINANCEMENT MONTANT ESTIMÉ

ACTION N°1.5.1. LIEU

200 000 € TTC

RÉPARTITION :

- 60 % Tours Métropole Val de Loire, Touraine-Est Vallées
- 40 % Etat - Fond de Prévention Risques Naturels Majeurs sur les travaux

ACTION N°1.5.2. CRÉATION

ACTION N°1.5.3. ANIMATION 10 000 € TTC

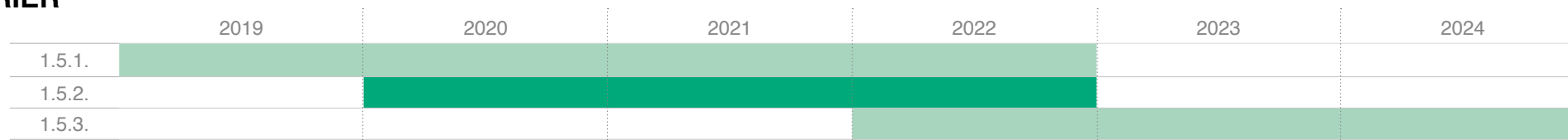
RÉPARTITION :

- 50 % Tours Métropole Val de Loire, Touraine-Est Vallées
- 50 % Etat - Fond de Prévention Risques Naturels Majeurs

ESTIMATION TEMPS DE TRAVAIL :

- 0,1 Equivalent Temps Plein

CALENDRIER

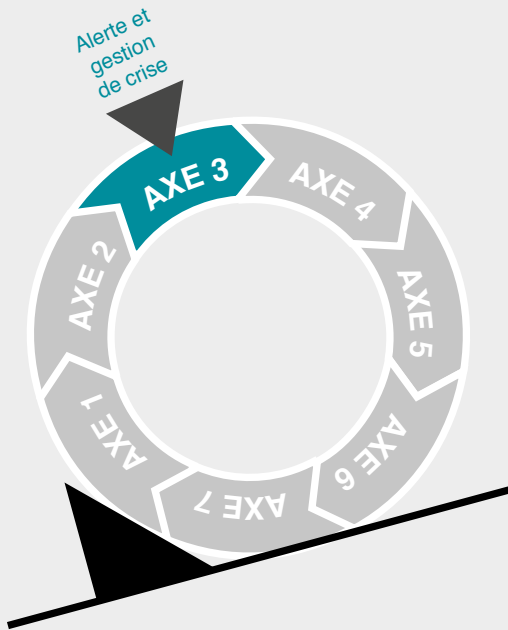


INDICATEURS DE SUIVI ET D'ÉVALUATION

- Nombre de visiteurs
- Nombre d'animation



TRANSVERSALITÉ DE L'ACTION AVEC LES AUTRES AXES DU PAPI



RANG DE PRIORITÉ RELATIVE



ACTION 1.6.

SENSIBILISER, INFORMER, FORMER, ACCULTURER LA POPULATION

OBJECTIF STRATÉGIQUE

Rendre plus averties et autonomes les populations

OBJECTIFS OPÉRATIONNELS

- Développer une culture du fleuve et une culture du risque
- Sensibiliser et améliorer les connaissances des phénomènes naturels et de la vulnérabilité auprès du grand public
- Rendre le citoyen participatif et acteur de sa sécurité
- Mettre en place un programme d'actions de sensibilisation pluriannuel

DESSCRIPTIF DE L'ACTION

1.6.1. Étude sociologique

Réalisation d'une étude sociologique sur le Territoire à Risque Important d'Inondation (TRI) de la perception du risque afin de déterminer le niveau d'appréhension et d'acculturation de celui-ci et en tirer les conséquences quant aux actions adéquates à concevoir pour informer et acculturer les populations

1.6.2. DICRIM

► Accompagnement de la création, la mise à jour des Documents d'Information Communaux sur les Risques Majeurs (DICRIM) et leur harmonisation par la diffusion d'un modèle à proposer aux communes de Tours Métropole Val de Loire et de Touraine-Est Vallées

► Systématisation de la diffusion des DICRIM aux habitants

► Renforcement de l'accessibilité aux documents (DICRIM, Plan de Prévention Risque Inondation...) et à des informations réglementaires relatives aux risques pour fiabiliser l'Information des Acquéreurs et Locataires par mise à disposition d'outils pratiques

1.6.3. Site internet

Information sur les gestes essentiels à adopter en cas de crue via un site internet (voir Fiche Action n°1.8. Création d'un site internet dédié à la Stratégie Locale de Gestion du Risque Inondation) :

- Plans familiaux de mise en sécurité, (voir Fiche Action n°3.3. Donner les moyens à la population de réagir face à une inondation)
- Prévision et annonce du risque d'inondation
- Modalités d'évacuation
- etc

1.6.4. Exposition

Réalisation de l'exposition multimédia itinérante sur la Stratégie Locale de Gestion du Risque Inondation (SLGRI) :

- La vie du fleuve et ses usages
- Inondations historiques et explication de l'aléa
- Orientations de la SLGRI et moyens mis en œuvre
- Documents de gestion de crise
- L'alerte

1.6.5. Evènement

Mise en œuvre à une date unique dans toutes les communes d'une manifestation événementielle pour faire du citoyen un acteur de sa sécurité avant, pendant et après la crue :

- Ateliers participatifs thématiques
- Conférences
- Compréhension de l'évènement
- Exercices de comportement face au risque
- Réflexion sur les hauteurs d'eau et la résilience de son habitat par quartier ou commune
- Randonnées pédestres et cyclistes commentées des repères de crues, des digues et autres ouvrages
- Animations festives et culturelles

1.6.6. Parcours pédagogique

Création de parcours pédagogiques pédestres et/ou cyclistes « laisses et repères de crues, digues, autres ouvrages et biodiversité » avec possibilité de renvoi vers lien numérique (voir Fiche Action n°1.1. Pose de repères et totems de crue)



ACTION 1.6.



TERRITOIRE(S) CONCERNÉ(S)

- Territoire à Risque Important d'Inondation
- Communes de Tours Métropole Val de Loire et Touraine-Est Vallées



PUBLIC(S) CONCERNÉ(S)

- Tous publics



MAÎTRE(S) D'OUVRAGE DE L'ACTION

- Tours Métropole Val de Loire,
- Touraine-Est Vallées,
- les communes du Territoire à Risque Important d'Inondation



PARTENAIRES

- Services de l'Etat
- Région Centre-Val de Loire
- Conseil départemental d'Indre-et-Loire
- Université François Rabelais
- Syndicats de rivières
- Centre Européen de Prévention du Risque d'Inondation
- Etablissement Public Loire
- Maison de l'environnement
- Office de Tourisme
- Conseils de Vie Locale
- Comités de quartiers
- Associations



PLAN DE FINANCEMENT MONTANT ESTIMÉ

ACTION N°1.6.1.
ETUDE SOCIOLOGIQUE :
10 000 € TTC

RÉPARTITION :
• 50 % Tours Métropole Val de
• 50 % Etat - Fond de Prévention
Risques Naturels Majeurs

ACTION N°1.6.2.
DICRIM :
30 000 € TTC

RÉPARTITION :
• 50 % Tours Métropole Val de
Loire, Touraine-Est Vallées et
les communes
• 50 % Etat - Fond de Prévention
Risques Naturels Majeurs

ACTION N°1.6.4.
EXPOSITION :
60 000 € TTC

RÉPARTITION :
• 100 % Tours Métropole Val de
Loire, Touraine-Est Vallées
• 0% Etat - Fond de Prévention
Risques Naturels Majeurs

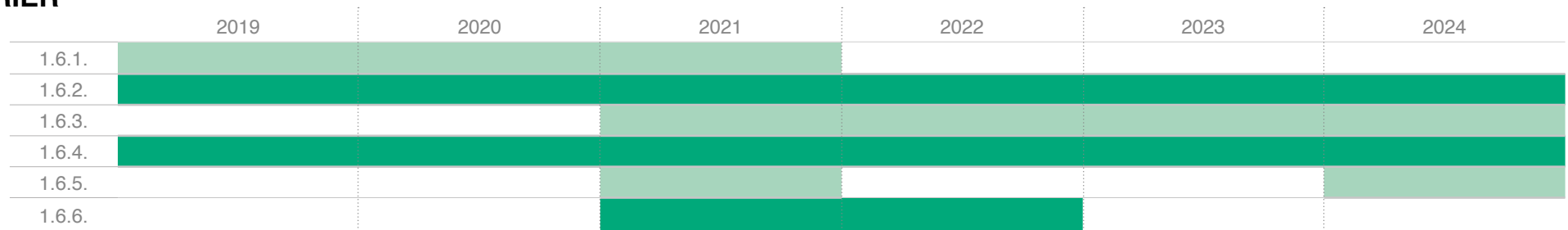
ACTION N°1.6.5.
EVÈNEMENT :
400 000 € TTC

RÉPARTITION :
• 50 % Tours Métropole Val de
Loire, Touraine-Est Vallées
• 50 % Etat - Fond de Prévention
Risques Naturels Majeurs

ACTION N°1.6.6.
PARCOURS PÉDAGOGIQUE :
20 000 € TTC

RÉPARTITION :
• 50 % Tours Métropole Val de Loire,
Touraine-Est Vallées
• 50 % Etat - Fond de Prévention
Risques Naturels Majeurs

CALENDRIER

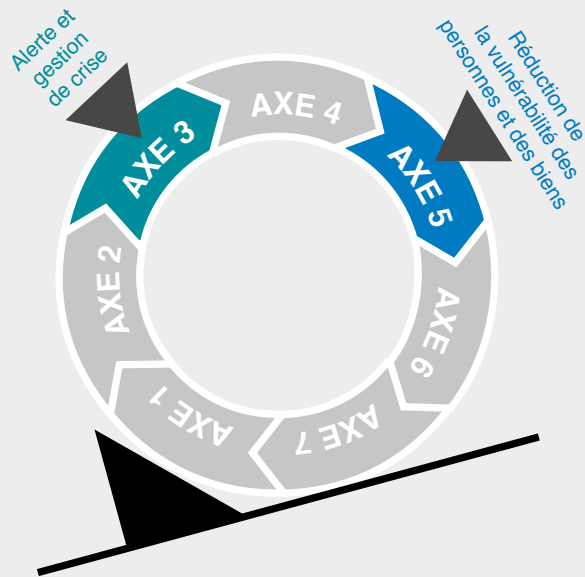


INDICATEURS DE SUIVI ET D'ÉVALUATION

- Nombre de participants à l'évènement
- Nombre de visiteurs de l'exposition sur la Stratégie Locale de Gestion du Risque Inondation
- Nombre de lieux recevant l'exposition sur la Stratégie Locale de Gestion du Risque Inondation
- Nombre de documents de sensibilisation réalisés et diffusés



TRANSVERSALITÉ DE L'ACTION AVEC LES AUTRES AXES DU PAPI



RANG DE PRIORITÉ RELATIVE



ACTION 1.7.

SENSIBILISATION DES ACTEURS ÉCONOMIQUES

OBJECTIF STRATÉGIQUE

Rendre les entreprises actrices de la stratégie

OBJECTIFS OPÉRATIONNELS

- Donner les moyens aux entreprises de connaître le risque auquel elles sont confrontées
- Mettre en place un dispositif spécifique d'information sur le risque pour les entreprises qui s'implantent et celles qui prévoient de le faire
- Développer la culture du risque inondation dans les entreprises

DESSCRIPTIF DE L'ACTION

1.7.1. Modalités et contenu d'information

Définition des modalités et du contenu d'information des acteurs économiques avec les chambres consulaires, en associant les réseaux et les organisations professionnelles :

- Présentation du risque : carte d'aléa, retour sur des événements
- Comment se préparer à la crise : diagnostic de vulnérabilité, Plan de Continuité d'Activités, bonnes pratiques architecturales, organisationnelles ...
- Valoriser les démarches vertueuses d'entreprises déjà implantées
- Présentation des dispositifs aidés
- Prise en compte du risque dans les Analyses Coût Bénéfice

1.7.2. Kit d'accueil

Formalisation d'un kit d'accueil des entreprises projetant de s'implanter dans le val inondable

1.7.3. Sensibilisation

Organisation avec les chambres consulaires et l'Etablissement Public Loire de sessions de sensibilisation des entreprises au risque inondation et aux actions publiques menées dans le cadre de la Stratégie Locale de Gestion du Risque Inondation (voir fiche action n° 1.6. : *Sensibiliser, informer, former, acculturer la population*)



ACTION 1.7.



TERRITOIRE(S) CONCERNÉ(S)

- Territoire à Risque Important d'Inondation



PUBLIC(S) CONCERNÉ(S)

- Entreprises
- Organismes privés et associatifs
- Organisations professionnelles / Chambres consulaires



MAÎTRE(S) D'OUVRAGE DE L'ACTION

- Tours Métropole Val de Loire
- Touraine-Est Vallées



PARTENAIRES

- Services de l'Etat
- Chambres consulaires
- Etablissement Public Loire
- Organisations professionnelles



PLAN DE FINANCEMENT MONTANT ESTIMÉ

ACTION N°1.7.1. MODALITÉS ET CONTENU D'INFORMATION

ACTION N°1.7.2. KIT D'ACCUEIL

20 000 € TTC

RÉPARTITION :

- 50 % Tours Métropole Val de Loire, Touraine-Est Vallées
- 50 % Etat - Fond de Prévention Risques Naturels Majeurs

CALENDRIER

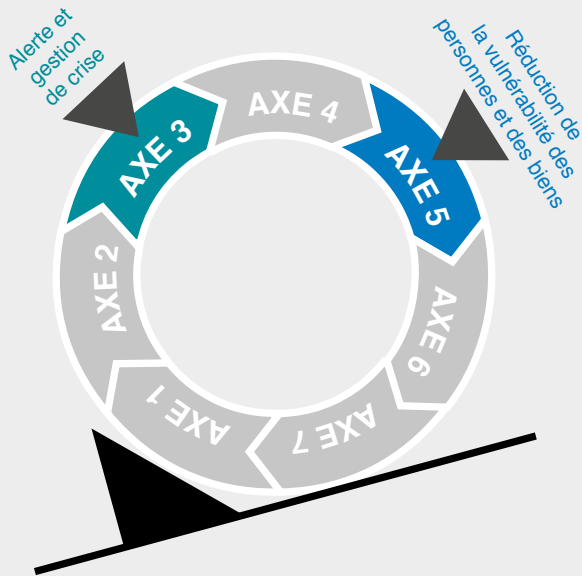


INDICATEURS DE SUIVI ET D'ÉVALUATION

- Nombre de kits distribués
- Nombre d'entreprises participantes à la journée de sensibilisation



TRANSVERSALITÉ DE L'ACTION AVEC LES AUTRES AXES DU PAPI



RANG DE PRIORITÉ RELATIVE



ACTION 1.8.

CRÉATION D'UN SITE INTERNET DÉDIÉ À LA STRATÉGIE LOCALE DE GESTION DU RISQUE INONDATION

OBJECTIF STRATÉGIQUE

Rendre plus averties et autonomes les populations

OBJECTIFS OPÉRATIONNELS

Créer un site internet dédié au Territoire à Risque Inondation, à la Stratégie Locale de Gestion des Risques Inondation et pour informer la population sur le risque inondation et les actions de gestion de ce risque

DESSCRIPTIF DE L'ACTION

1.8.1. Création

Création d'un site internet contenant les données et informations sur le risque inondation à destination de tout public et comprenant :

- les crues historiques, explication du phénomène et repères de crue
- la Stratégie Locale de Gestion du Risque Inondation, pourquoi, comment a-t-elle été construite, sous forme de carte interactive
- les axes du PAPI et ses grandes mesures, grands aménagements et grands travaux, sous forme de carte interactive
- le système de prévision et d'annonce du risque d'inondation
- les mesures à prendre en cas d'alerte et dispositif en cas d'évacuation : les acteurs et leurs rôles
- les gestes essentiels à adopter, comment s'y préparer et préparer sa famille : lien vers plans familiaux de mise en sécurité, (voir fiche axe 3 autonomie pop)
- les manifestations autour du thème risque inondation, la Loire, le Cher...
- les parcours pédestres sur le risque inondation
- l'appel aux réservistes de la réserve communale de sécurité civile
- renvoi vers d'autres sources documentaires et d'informations

1.8.2. Maintenance

Maintenance du site internet : veille et mise à jour et exploitation des statistiques de consultation du site



ACTION 1.8.



TERRITOIRE(S) CONCERNÉ(S)

- Territoire à Risque Important d'Inondation



PUBLIC(S) CONCERNÉ(S)

- Tous publics



MAÎTRE(S) D'OUVRAGE DE L'ACTION

- Tours Métropole Val de Loire,
- Touraine-Est Vallées



PARTENAIRES

- Services de l'Etat :
Direction Départementale des Territoires
- Haut Comité Français de Défense Civile
- Centre Européen de Prévention du Risque Inondation
- Etablissement Public Loire
- Agence d'Urbanisme de Tours



PLAN DE FINANCEMENT MONTANT ESTIMÉ

**ACTION N°1.8.1.
MISE EN LIGNE**
40 000 € TTC

RÉPARTITION :

- 50 % Tours Métropole Val de Loire, Touraine-Est Vallées et les communes
- 50 % Etat - Fond de Prévention Risques Naturels Majeurs

**ACTION N°1.8.2.
MAINTENANCE**
6 000 € TTC


RÉPARTITION :

- 100 % Tours Métropole Val de Loire, Touraine-Est Vallées et les communes

ESTIMATION TEMPS DE TRAVAIL :

- 0,2 Equivalent Temps Plein

CALENDRIER



INDICATEURS DE SUIVI ET D'ÉVALUATION

- Trafic enregistré sur le site internet
- Nombre de plans familiaux de mise en sécurité téléchargés et/ou renseignés